



Rhein-Ruhr-Express (RRX) PFA 3.1 Düsseldorf- Angermund

Digitaler Bürgerdialog zur Offenlage

DB Netz AG | Katharina Legge – Leiterin BA 2 (Düsseldorf) | I.NI-W-E 2
| 26.10.2021

Agenda

Agenda

- 1. Projekt RRX (Übersicht, Ziele, Maßnahmen)**
- 2. Planung im Bereich des PFA 3.1**
- 3. Geplante Schallschutzmaßnahmen im PFA 3.1**
- 4. Ablauf Planfeststellungsverfahren**
- 5. Hinweise zu den Planfeststellungsunterlagen und der Offenlage**

Das Projekt RRX

Vorteile und Nutzen des Infrastrukturausbaus



Heutige Situation

- Platzkapazitäten in Regionalzügen sind ausgeschöpft
- Infrastruktur bereits ausgelastet und anfällig für Verspätungen
- Mobilitätsbedürfnis steigt weiter



Ziele RRX

- 15-Minuten-Takt auf der Kernstrecke Köln-Dortmund
- Bau einer leistungsfähigeren und modernen Infrastruktur für den gesamten Schienenpersonenverkehr
- Deutlich verbessertes Verkehrsangebot




Ziele des RRX

**Neue Bahnsteige,
keine Stufen!**



**Mehr Züge,
weniger Autos!**



**Mehr Züge,
mehr Sitzplätze!**



**Mehr Schienen,
mehr Verlässlichkeit!**

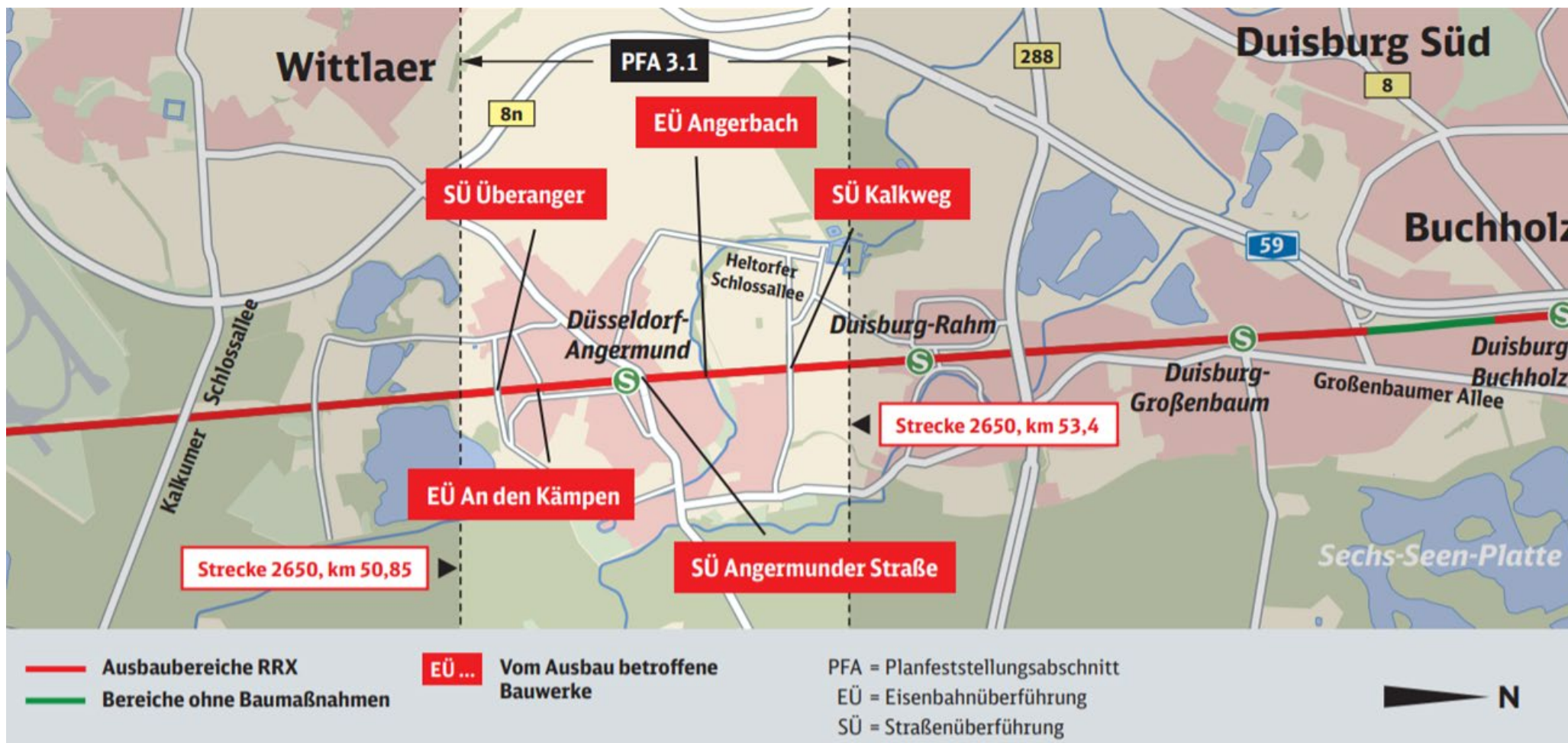


**Mehr Schallschutz,
weniger Lärm!**

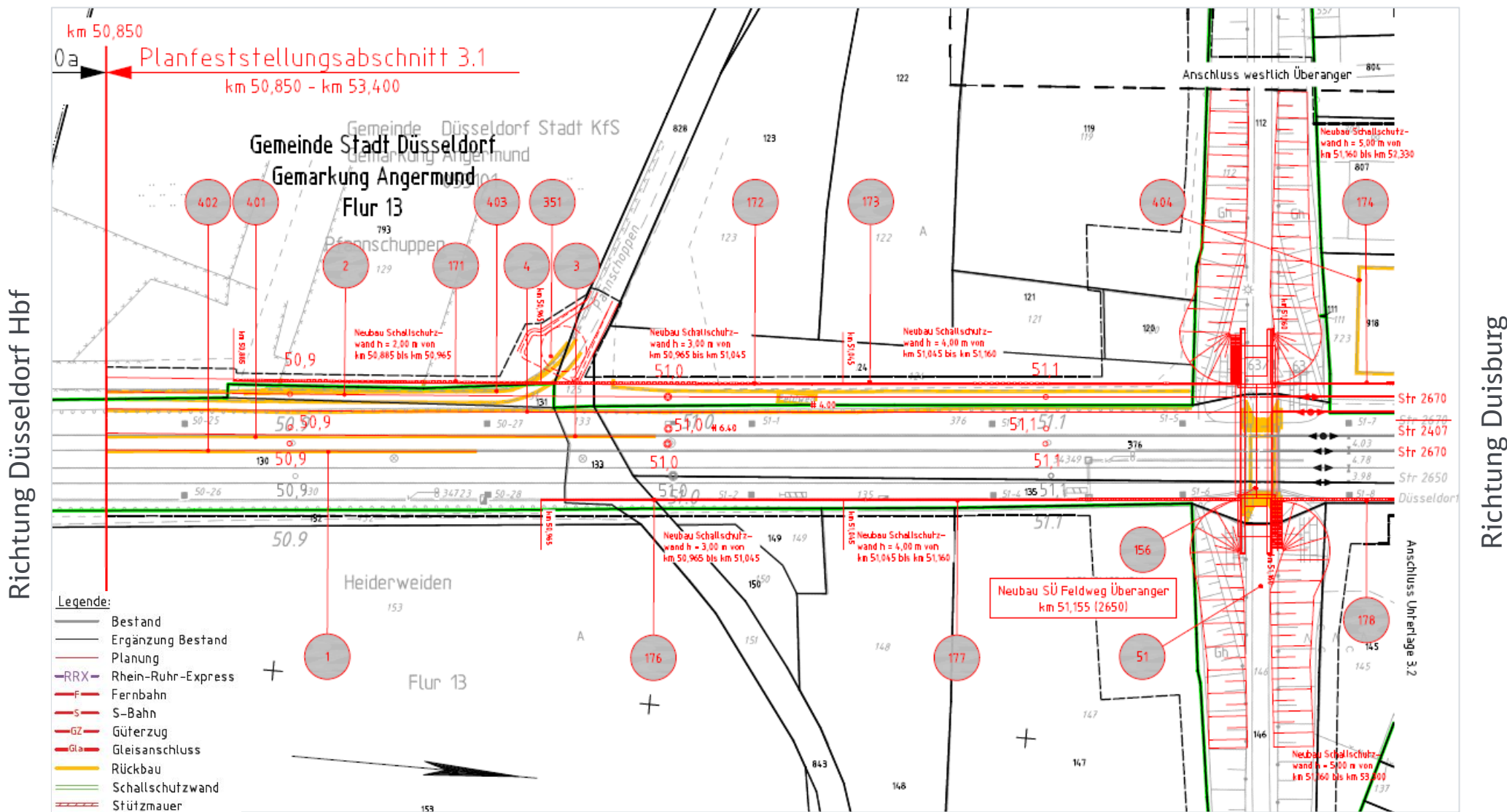


Der PFA 3.1

Übersichtskarte



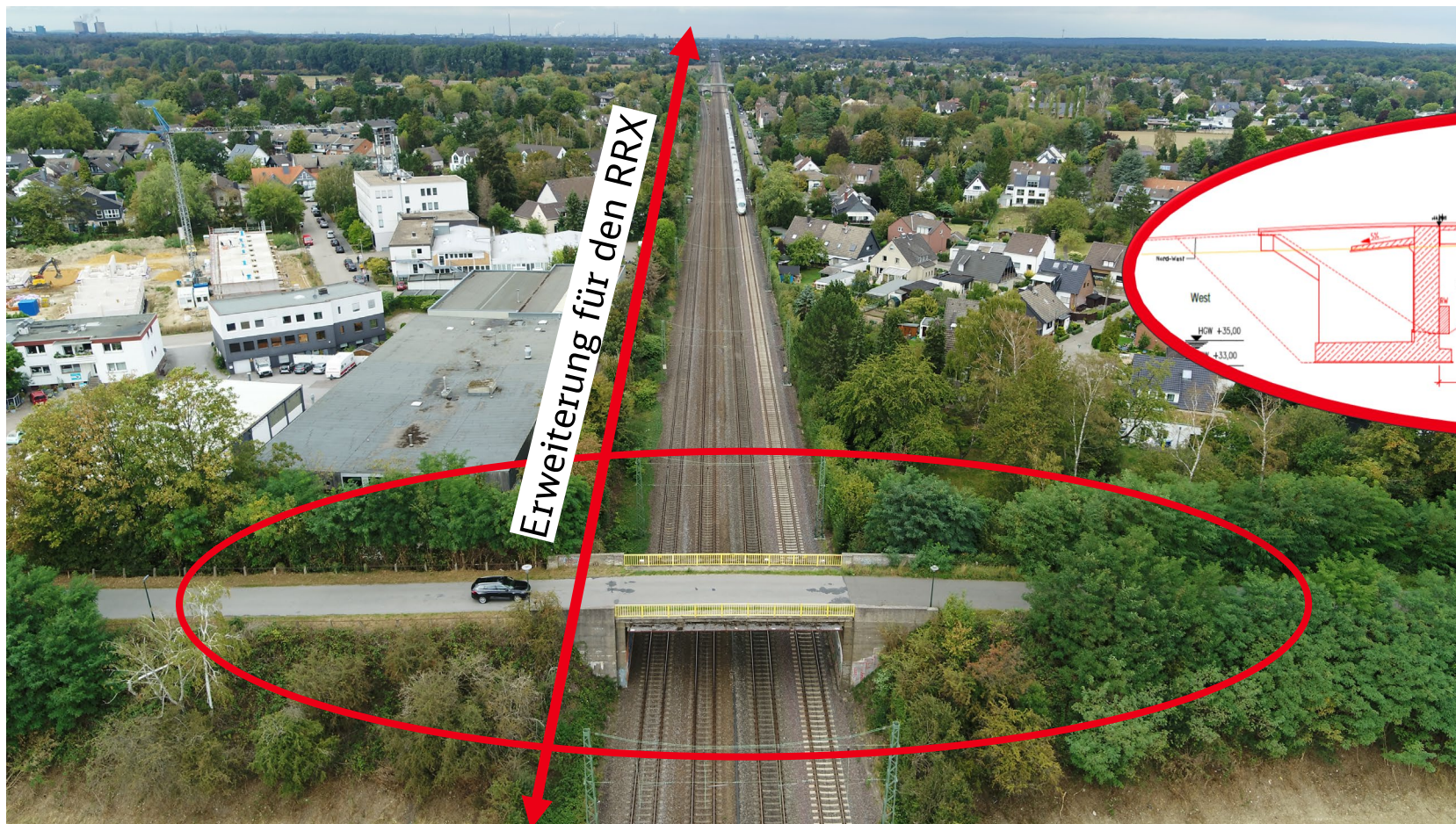
Planung im Bereich Feldweg Überanger



Feldweg Überanger

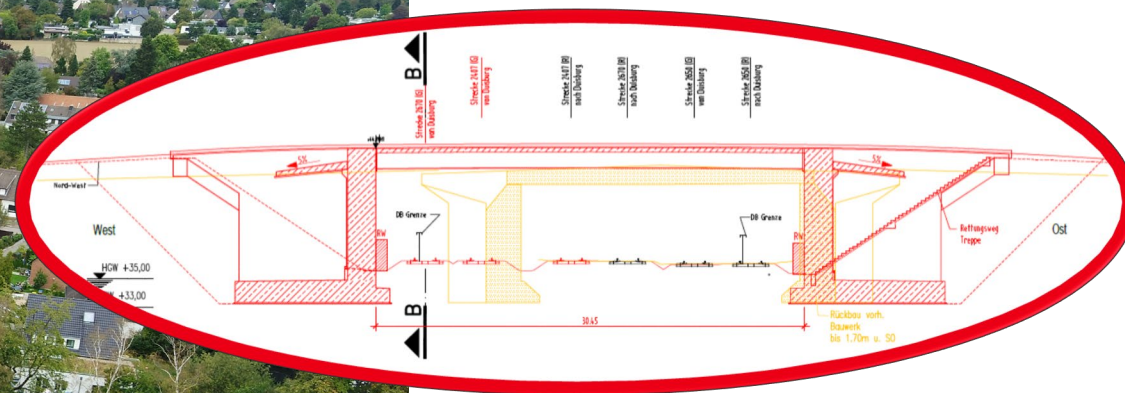


Blick in Richtung Duisburg Hbf

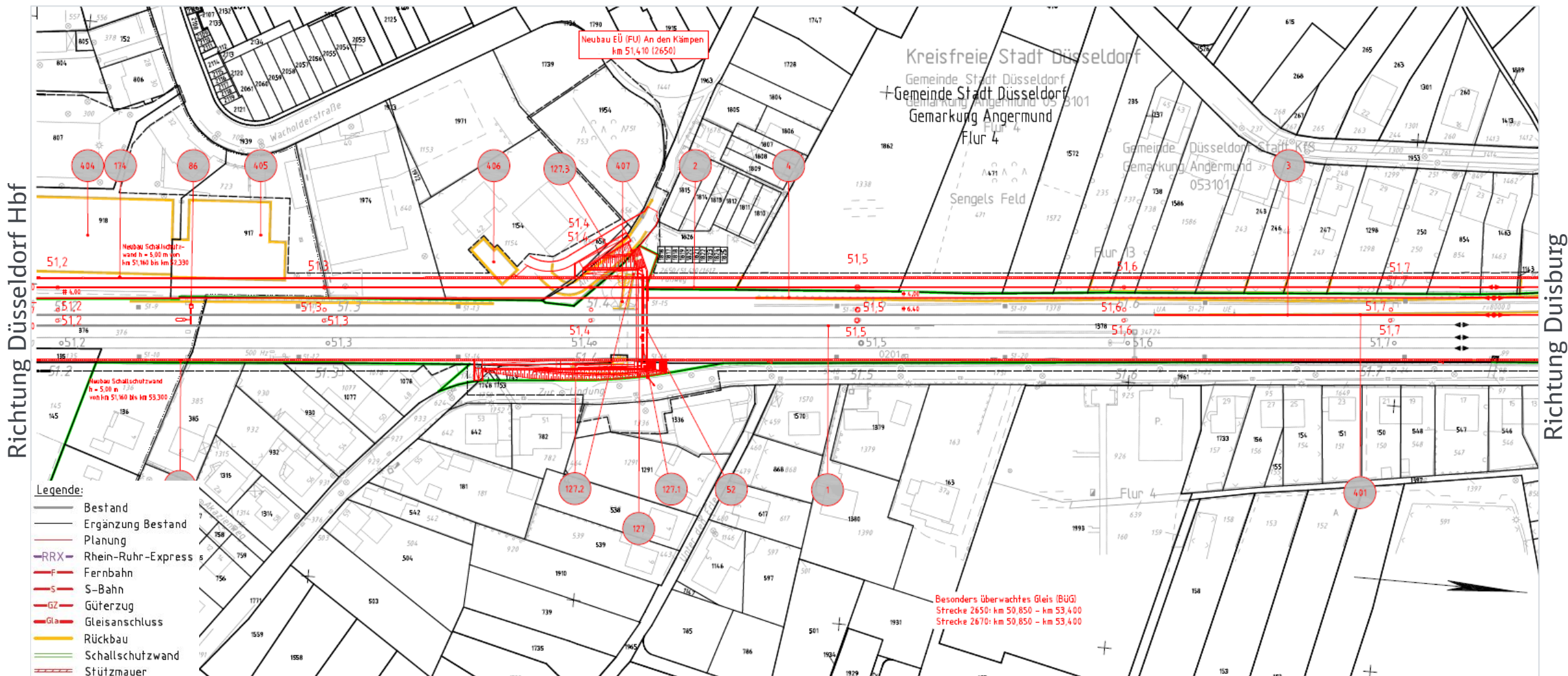


Erweiterung für den RRX

Ersatzneubau Straßenbrücke




Planung im Bereich An den Kämpen



An den Kämpen

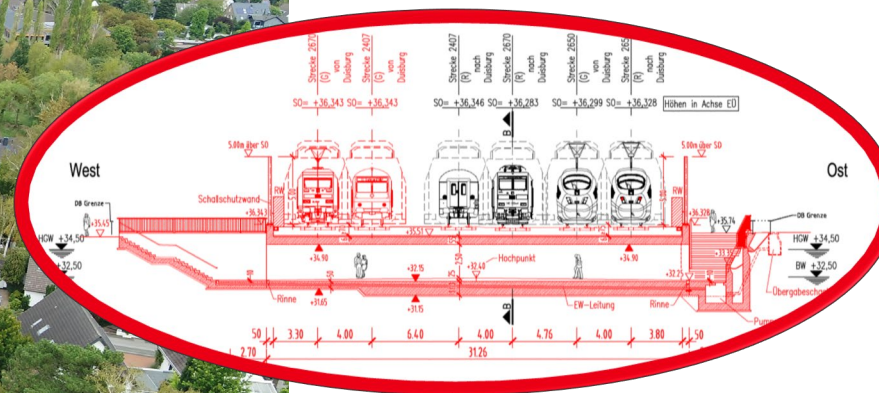


Blick in Richtung Duisburg Hbf



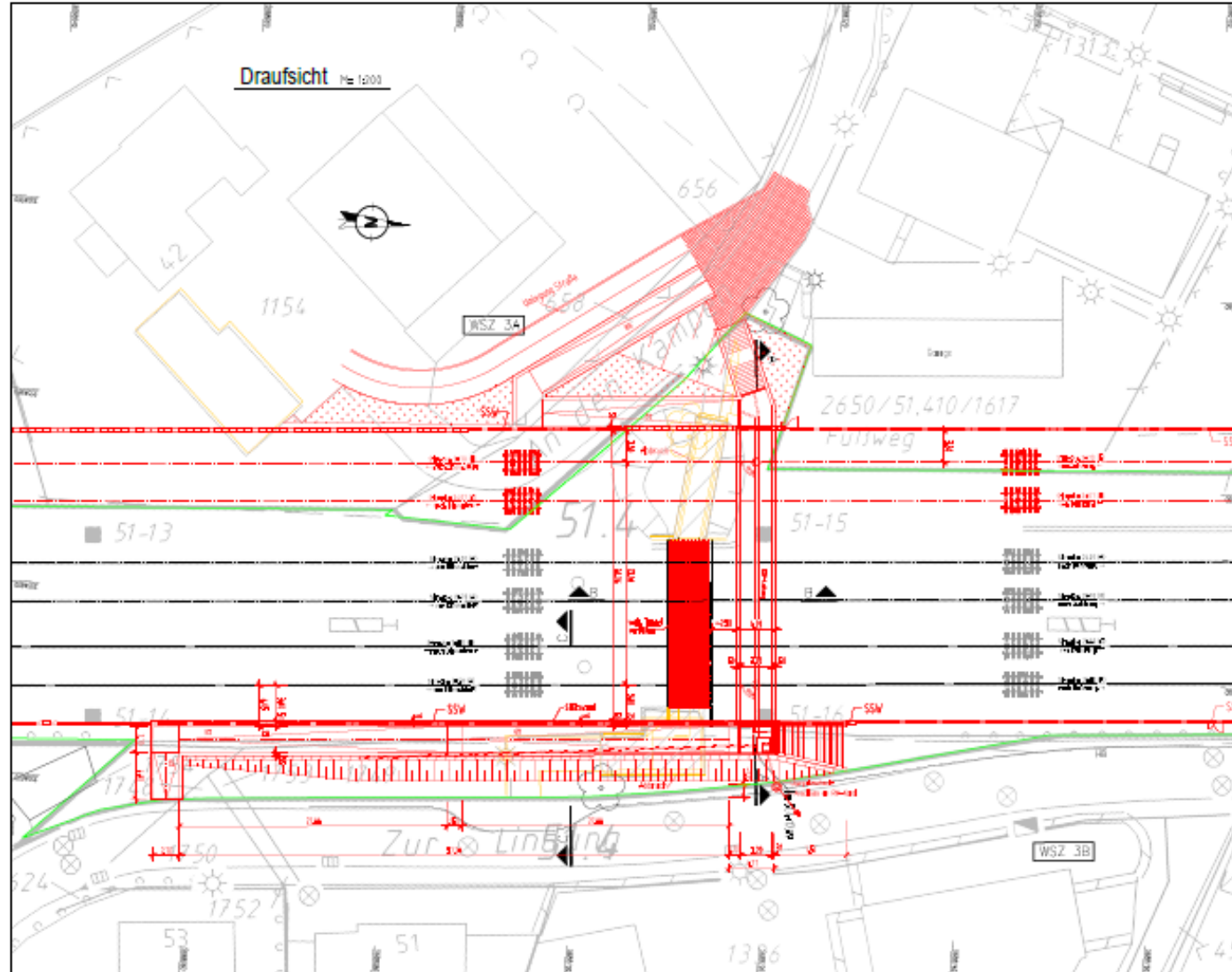
Erweiterung für den RRX

Ersatzneubau Eisenbahnbrücke

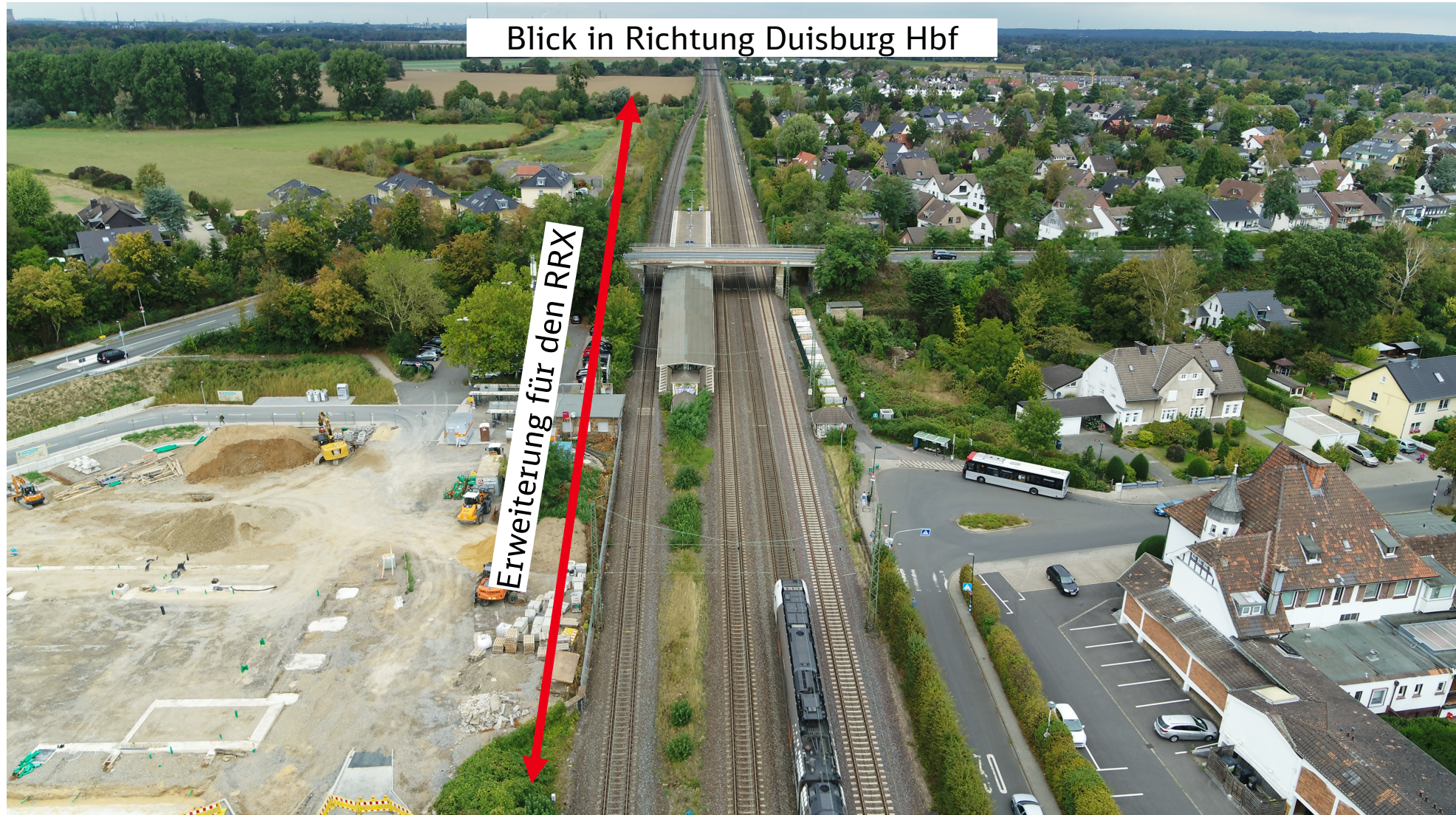


Hinweis: Das Foto wurde nachträglich ausgetauscht, da sich der Fehlerteufel eingeschlichen hatte. Die ursprüngliche Luftbildaufnahme zeigte fälschlicherweise in Richtung Düsseldorf Hbf und nicht in Richtung Duisburg Hbf. Wir bitten vielmals um Entschuldigung.

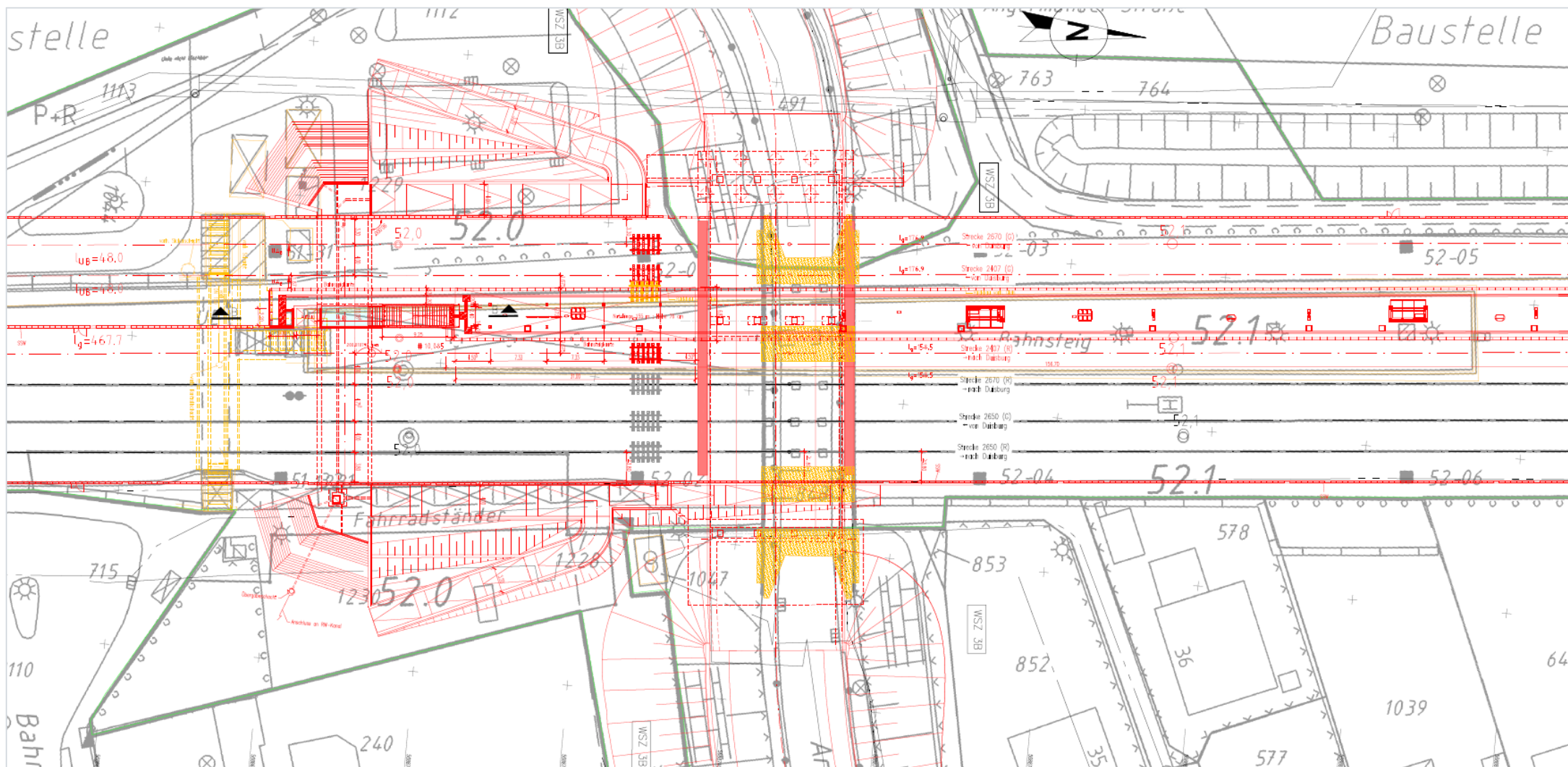
An den Kämpen – Draufsicht



Haltepunkt Düsseldorf-Angermund



Planung im Bereich Haltepunkt Düsseldorf-Angermund

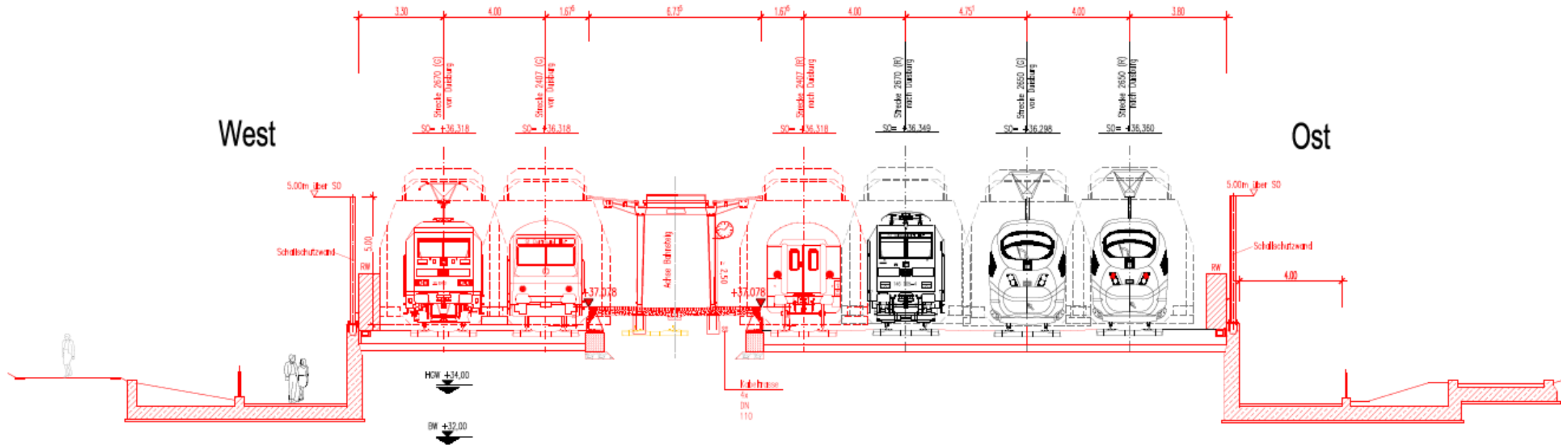


Haltepunkt Düsseldorf-Angermund – Schnitt

Querprofil km 52,0+19 Strecke 2650

M 1:100


Hp. Düsseldorf Angermund
Mittelbahnsteig
Bahnsteig I
l= 155m, h= 76cm über SO



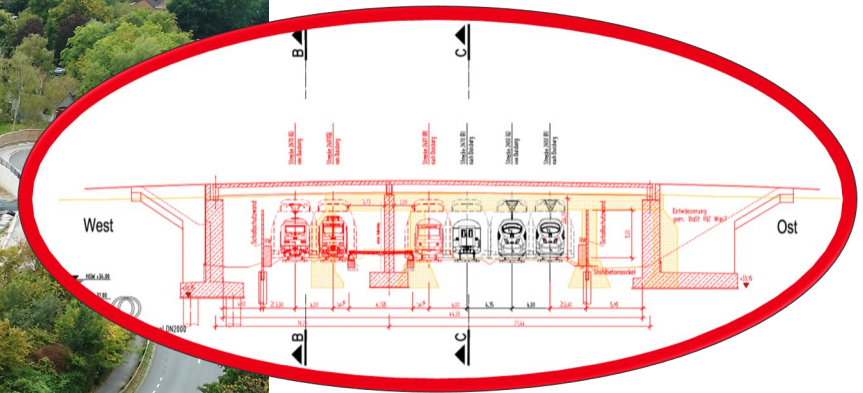
Angermunder Straße



Blick in Richtung Düsseldorf Hbf



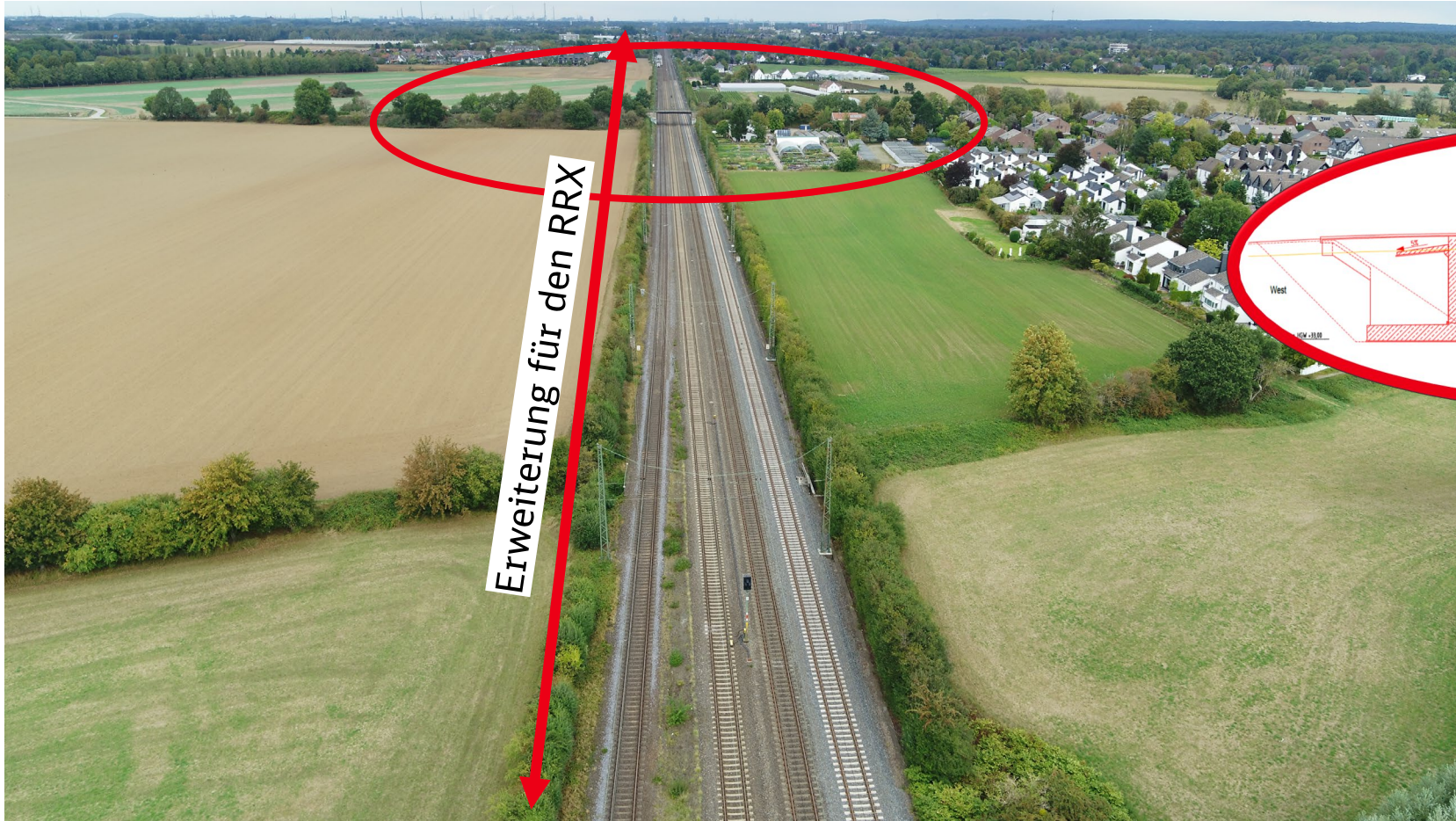
Ersatzneubau Straßenbrücke



Planung im Bereich Kalkweg

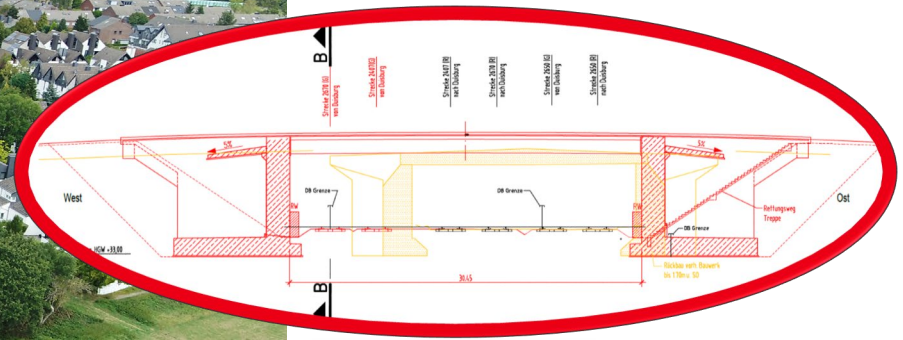


Blick in Richtung Duisburg Hbf

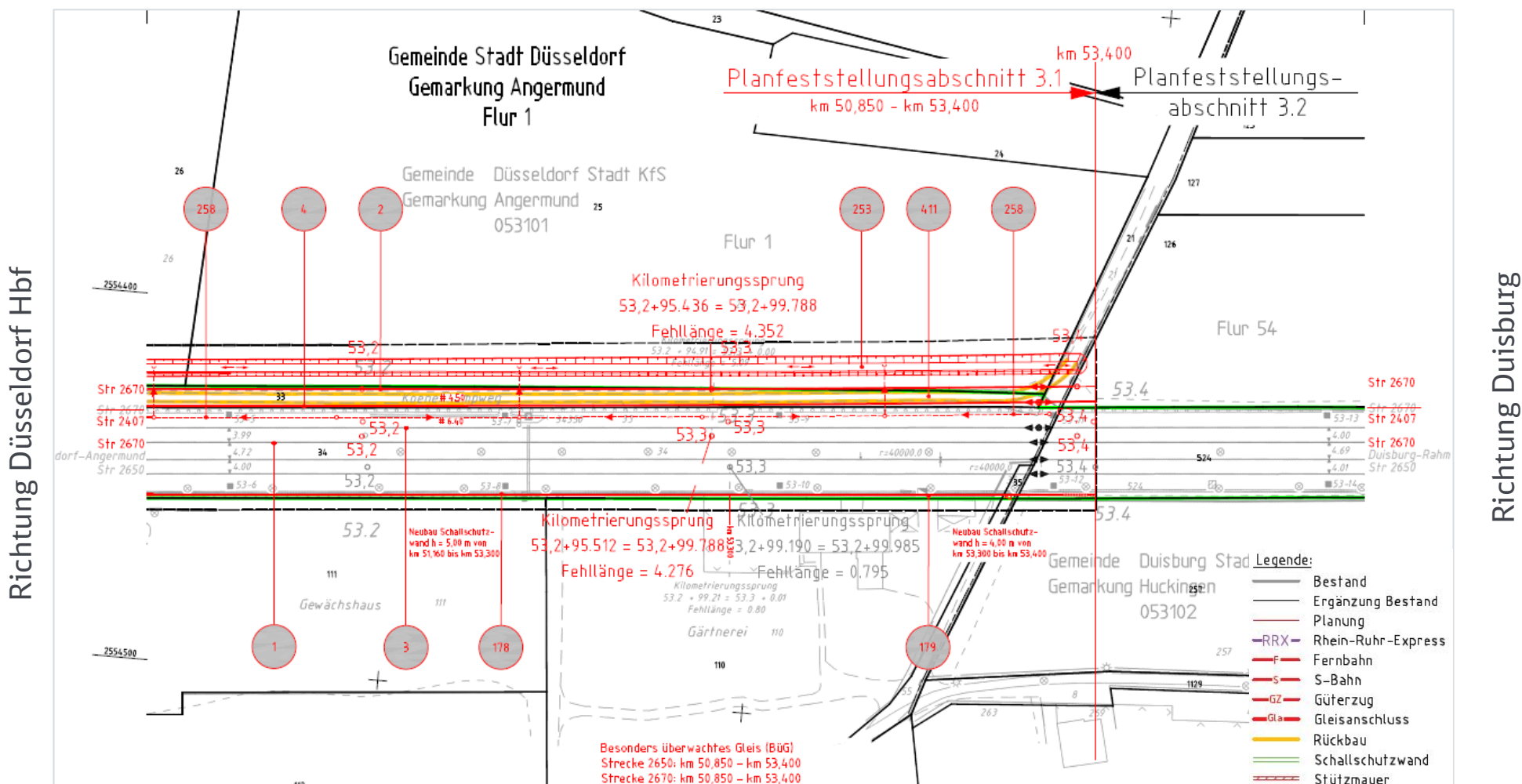


Erweiterung für den RRX

Ersatzneubau Straßenbrücke



Planung im Bereich Stadtgrenze Duisburg



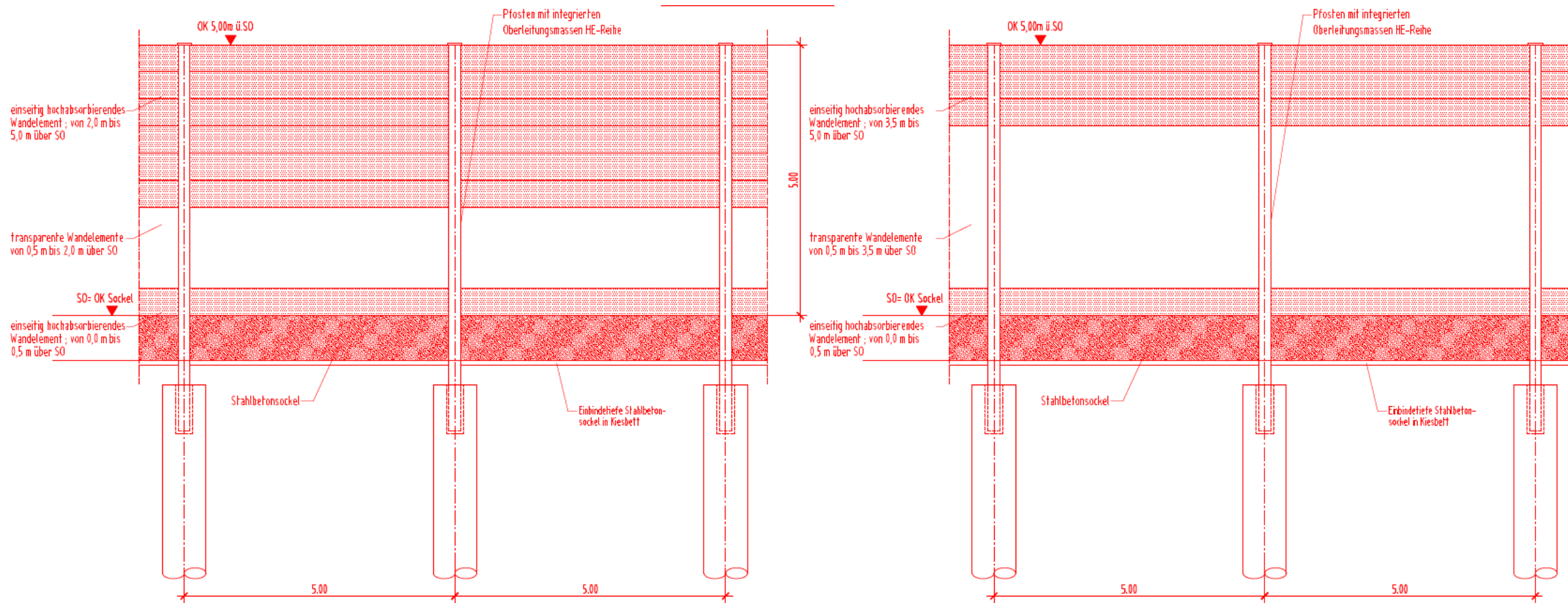
Schallschutz

Geplante Schallschutzwände



- Ostseite der Bahn:
Beginn südlich Überanger
Ende in Duisburg
anteilig transparent am Haltepunkt Angermund
- Mittig der Bahn (in diesem Maßstab nicht in der Karte (links) darstellbar)
Zwei Schallschutzwände mit jeweils rund 180 m Länge nördlich und südlich des Bahnsteigs am Haltepunkt Angermund
- Westseite der Bahn:
Beginn südlich Überanger
Ende nördlich Wohngebiet Bilkrather Weg
anteilig transparent am Haltepunkt Angermund

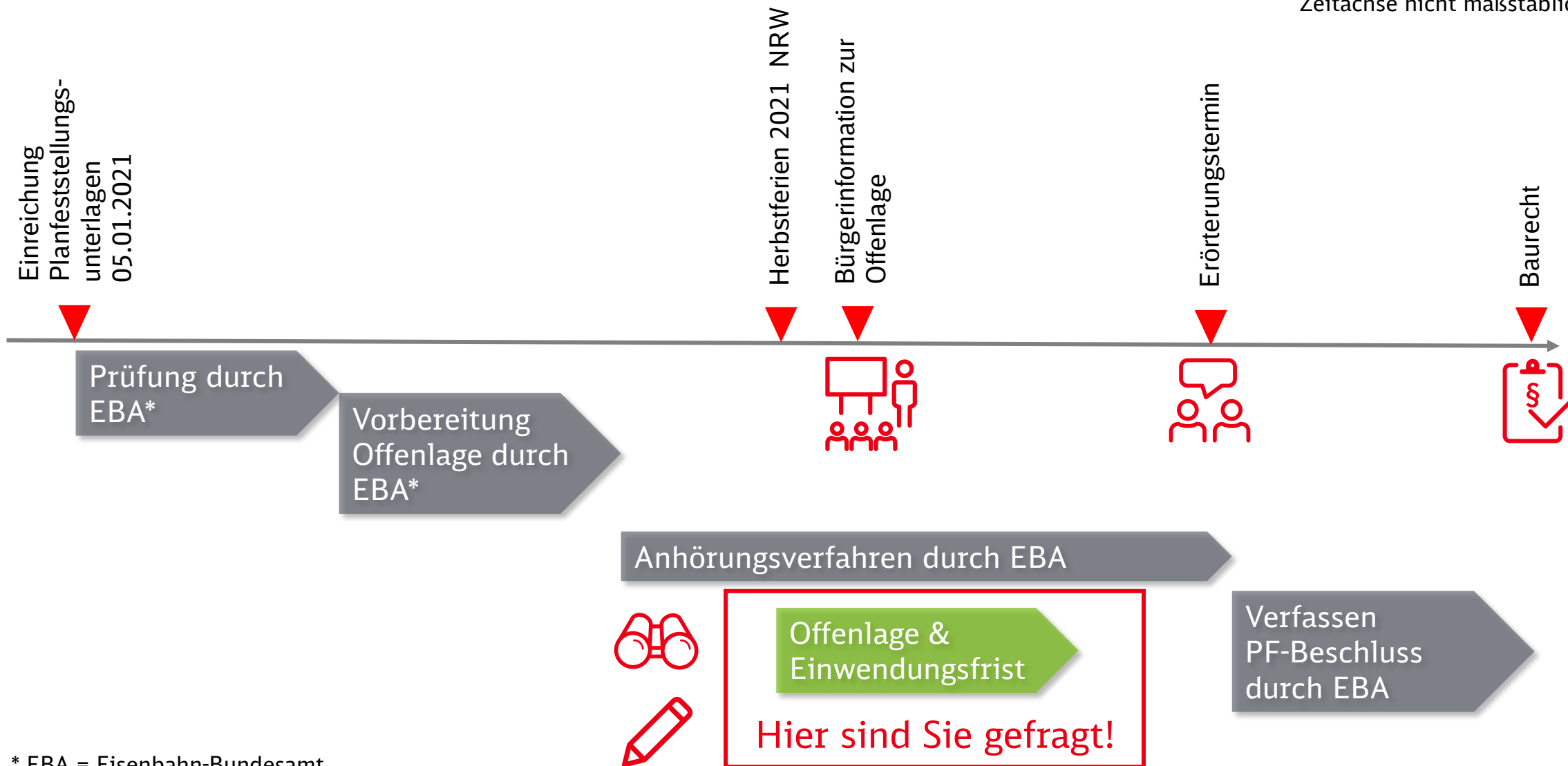
Transparente Schallschutzwände im Bereich des HP Angermund



Ablauf Planfeststellungsverfahren

Ablauf Planfeststellungsverfahren

Zeitachse nicht maßstäblich



* EBA = Eisenbahn-Bundesamt

Wichtige Informationen und Hinweise zur Offenlage

Welche Planfeststellungsunterlagen gibt es?

Register	Bezeichnung	Ordner	Register	Bezeichnung	Ordner
1	Erläuterungsbericht	1	12	Kabel- und Leitungslagepläne	4
2	Übersichtskarten und -pläne	1	13	Spurplanskizzen	4
3	Lagepläne	1	14	Trassierungslagepläne	4
4	Bauwerksverzeichnis	1	15	Landschaftspflegerischer Begleitplan	5
5	Grunderwerbspläne	1	16	Untersuchung zu betriebsbedingten Schallimmissionen	6-9
6	Grunderwerbsverzeichnis	1	17	Untersuchung zu betriebsbedingten Erschütterungsimmissionen	6-9
7	Bauwerkspläne	2-3	18	Geotechnische Berichte	10-12
8	Bahnübergänge – entfällt	3	19	Untersuchung zu den baubedingten Immissionen	13-16
9	Höhenpläne – entfällt	3	20	Unterlagen zum Brand- und Katastrophenschutz	17
10	Querschnitte	4	21	Unterlagen wasserwirtschaftliche Sachverhalte	17
11	Baustelleneinrichtungs- und Erschließungspläne	4	22	Lagepläne Elektromagnetische Verträglichkeit	17
			23	Sicherheitsnachweis Aerodynamik/Seitenwind	17
			24	UVP-Bericht	18
			25	Unterlagen zum Variantenentscheid Trassenführung	19-20
			26	Klimatische Untersuchung	20



Welche Termine und Fristen gibt es?



Offenlage: 18.10.2021 bis 17.11.2021



Ende Einwendungsfrist: 17.12.2021

Wo kann ich die Planfeststellungsunterlagen einsehen?



Landeshauptstadt Düsseldorf
Amt für Verkehrsmanagement
Auf'm Hennekamp 45
40225 Düsseldorf

„Hierbei ist zu beachten, dass das Technische Rathaus der Landeshauptstadt Düsseldorf aufgrund der COVID-19-Pandemie derzeit nur nach vorheriger Terminabsprache für Besucher geöffnet ist, sodass für die Einsichtnahme in die ausliegenden Planunterlagen vorab ein Termin zu vereinbaren ist. Dies dient insbesondere der Vermeidung von Wartezeiten und Ansammlungen. Eine Terminvereinbarung ist unter der Rufnummer +49(0)211 89-98790 möglich. Im Technischen Rathaus gelten die Hygieneanforderungen für öffentliche Gebäude, insbesondere die Tragepflicht eines medizinischen Mund- und Nasenschutzes.“




Internetseite des EBA unter: www.eba.bund.de/anhoerung

UVP-Portal: www.uvp-portal.de

Internetseite der Landeshauptstadt Düsseldorf unter:

<https://www.duesseldorf.de/verkehrsmanagement/verkehrsmanagement/planfeststellungsverfahren/planauslegungen.html>

Was muss ich beim Verfassen einer Einwendung beachten?



Jeder, dessen Belange durch das Vorhaben berührt werden, kann beim

*Eisenbahn-Bundesamt
Außenstelle Köln
Werkstattstraße 102
50733 Köln*

oder bei der

*Stadt Düsseldorf
Amt für Verkehrsmanagement
Auf'm Hennekamp 45
40225 Düsseldorf*

schriftlich oder mündlich zur Niederschrift Einwendungen gegen den Plan erheben.

Wichtig: Einwendungen die bei der Vorhabenträgerin (DB) eingehen, werden nicht berücksichtigt!

Bürgersprechstunden und Hilfestellung



Während der Offenlage und Einwendungsfrist bieten wir Bürgersprechstunden an.

Die Termine sind auf unserer Webseite eingestellt und können dort gebucht werden.

<https://www.rheinruhrexpress.de/buergersprechstunden.html>

Wahlweise kann eine Sprechstunde vor Ort in Angermund (Turnhalle TV Angermund) oder digital via MS Teams gebucht werden.



Eine Anwendungshilfe mit nützlichen Informationen und Hinweisen finden Sie hier auf unserer Website:

https://www.rheinruhrexpress.de/files/page/02_vor_ort/04_duesseldorf/PFA_3_1/pdf/Leitfaden%20Offenlage%20PFA%203.1.pdf

Vielen Dank!

RRX: Gut fürs Land. Gut für die Menschen.
